

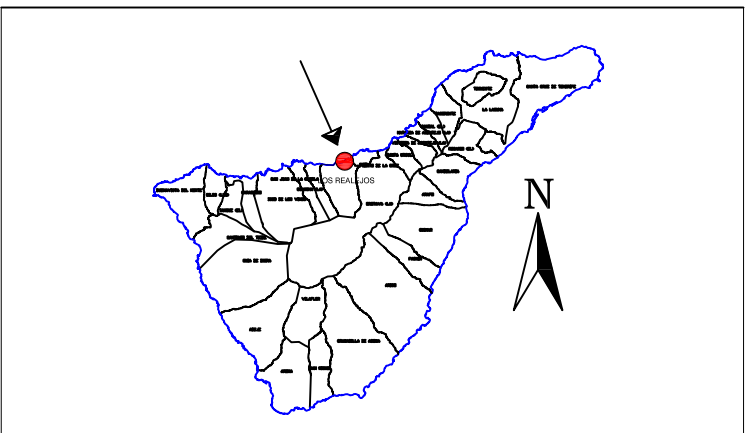
La Comisión de Ordenación del Territorio y Medio Ambiente de Canarias, acordó la APROBACIÓN DEFINITIVA del presente expediente en sesión de fecha

1 OCT 2010

Santa Cruz de Tenerife

La Secretaría de la Comisión  
Belen Díaz Elías P.A.  
Dimitris Gerasimos Marichal

PLANO DE SITUACIÓN.



Provincia:  
SANTA CRUZ DE TENERIFE.  
Municipio:  
LOS REALEJOS.

## LEYENDA

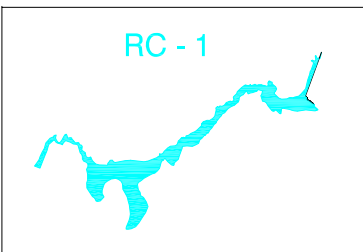
- : LÍMITE DEL ESPACIO
- : DOMINIO PÚBLICO MARÍTIMO TERRESTRE.
- : SERVIDUMBRE COSTERA.
- : CAUCE

Según Plan Especial de Protección Paisajística de la Rambla de Castro (BOC de 5 de mayo de 2000)

- ZONA DE USO MODERADO.
- ZONA DE USO ESPECIAL.
- ZONA DE USO GENERAL.



PLAN ESPECIAL  
BASE DE PROTECCIÓN PAISAJÍSTICA  
RAMBLA DE CASTRO



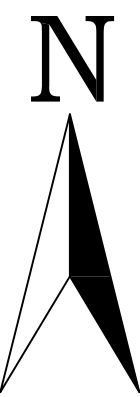
Espacios naturales de la isla de TENERIFE

MAPA DE  
ORDENACION DEL PLAN  
ESPECIAL VIGENTE

Gobierno de Canarias  
Consejería de Medio Ambiente  
y Ordenación Territorial  
Dirección General  
de Ordenación del Territorio

HOJA: TF 17 (A,B,C) RC- 1

ESCALA 1/ 5000  
FECHA 09/ 2010



EQUIDICURVAS 5m.  
HUSO 28  
ELIPSOIDE WGS 84  
PROYECCIÓN UTM.

BASE CARTOGRÁFICA.



Fecha de base cartográfica.  
1996